


LEVANTAMIENTO DE INVENTARIO DE BIENES INMUEBLES

DICIEMBRE 2023

No.	DOCUMENTO QUE ACREDITA LA PROPIEDAD	INMUEBLE	CLAVE	FECHA
MMR/SG/ESC01	INSTRUMENTO 24,410 \ VOLUMEN 497 COMPRA VENTA	EJIDO PACHUQUILLA, (FERIA) PARCELA 347 Z-3 P 5/6 LA HIGA	<u>R 51760</u> 22/08/2016	31/12/2022
MMR/SG/ESC02	INSTRUMENTO No 609 DESLINDE Y RECTIFICACIÓN DE MEDIDAS	MERCADO MUNICIPAL DE PACHUQUILLA. CALLE FRANCISCO I. MADERO S/N.	<u>U-113841</u>	31/12/2022
MMR/SG/ESC03	INSTRUMENTO No 22,024 DONACIÓN	PARCELA 264 Z-2 P 5/6 PREDIO RÚSTICO SIN CONSTRUCCIONES, EJIDO PACHUQUILLA, MINERAL DE LA REFORMA (BOLETA PREDIAL SEÑALA SAN MIGUEL LA HIGA)	<u>R 55985</u> 17/05/2013	31/12/2022
MMR/SG/ESC04	INSTRUMENTO No 624 DESLINDE Y RECTIFICACIÓN DE MEDIDAS	UNIDAD DEPORTIVA DOS CARLOS PUEBLO NUEVO	<u>U-114071</u>	31/12/2022
MMR/SG/ESC05	INSTRUMENTO No 608 DESLINDE Y RECTIFICACIÓN DE MEDIDAS	AUDITORIO MUNICIPAL, CASA DE LA CULTURA Y PLAZUELA HIDALGO AV HIDALGO #32	<u>U-58290</u>	31/12/2022
MMR/SG/ESC06	ESCRITURA PÚBLICA No 21,939 DONACIÓN	PARCELA 265 Z-2 P 5/6 COMUNIDAD SAN MIGUEL LA HIGA (BOLETA PREDIAL SEÑALA EL VENADO)	<u>52409</u> 16/03/2013	31/12/2022
MMR/SG/ESC07	COPIA SIMPLE DEL ACTA QUE SE ELABORA CON MOTIVO DE LOS ACUERDOS DE LA DÉCIMA SESIÓN ORDINARIA (2009)	PRI- CHACÓN		31/12/2022
MMR/SG/ESC08	ESCRITURA No 4,305 PRIMER TESTIMONIO DONACIÓN	PROVIDENCIA SIGLO XXI No 248 ZONA COMERCIAL ANEXA SEGURIDAD PÚBLICA MUNICIPAL, FRACCIONAMIENTO LA COLONIA	<u>U - 43264</u> 16/01/2007	31/12/2022
MMR/SG/ESC09	ESCRITURA No 54,154 DONACIÓN	ÁREA DE EQUIPAMIENTO MANZANA XVIII FRACC PRIVADA DON PABLO I	<u>U - 81563</u> 08/07/2013	31/12/2022
MMR/SG/ESC10	ESCRITURA No 2,800 DONACIÓN	FRACC LAS PERAS Y MESTIZO, CARBONERAS	<u>U-57798</u> 09/10/2012	31/12/2022



LEVANTAMIENTO DE INVENTARIO DE BIENES INMUEBLES

DICIEMBRE 2023

No.	DOCUMENTO QUE ACREDITA LA PROPIEDAD	INMUEBLE	CLAVE	FECHA
MMR/SG/ESC11	COPIA SIMPLE DE LA ESCRITURA No 35,827 DONACIÓN	FRACCIONAMIENTO PRIVADAS SAN FERNANDO (SAN CAYETANO)	<u>CTA. U6288</u> 19/09/08 *LA SUP. DEL ÁREA VERDE I (154.83M2), DIFIERE DE LA REGISTRADA EN EL TRASLADO DE DOMINIO (165.61M2)	31/12/2022
MMR/SG/ESC12	ESCRITURA No. 55,962 COMPRA VENTA	FRACC VALLE DE ESTRELLAS	<u>U-65939</u> <u>U-82729 (32 LOTES)</u>	31/12/2022
MMR/SG/ESC13	COPIA SIMPLE INSTRUMENTO 22,101 DONACIÓN	TERCERA SECCIÓN LA PROVIDENCIA SIGLO XXI MIRE CENTRO DE ALTO RENDIMIENTO (CONSTRUCCIÓN)	<u>U- 81478</u> 08/07/2013	31/12/2022
MMR/SG/ESC14	COPIA SIMPLE DE LA ESCRITURA No 7,514 DONACIÓN	SAN MIGUEL, POBLACIÓN PACHUQUILLA	<u>U 96136</u> 15/10/2015	31/12/2022
MMR/SG/ESC15	FOLIO ÚNICO REAL ELECTRÓNICO 4417 INSTRUMENTO No 22,826 DONACIÓN Y MODIF. DE USO DE SERVIDUMBRE	FRACCIÓN PARCELA 41 Z-1 P 1/3, EJIDO AZOYATLA, FRACCIONAMIENTO EL VENADO	<u>U 89380</u> 14/10/2014	31/12/2022
MMR/SG/ESC16	ESCRITURA PÚBLICA 55,602 DONACIÓN	FRACC VALLE DE ESTRELLAS	<u>U - 83631</u> 07/11/2013	31/12/2022
MMR/SG/ESC17	INSTRUMENTO No 14,284 DONACIÓN	CUARTA SECCIÓN LA PROVIDENCIA SIGLO XXI	<u>U - 69222</u> 09/02/2011	31/12/2022
MMR/SG/ESC18	ESCRITURA No 5,577 PRIMER Y SEGUNDO TESTIMONIO DONACIÓN	FRACC LA PROVIDENCIA SIGLO XXI MIRE CENTRO DE ALTO RENDIMIENTO (PARTE DE LA CANCHA)	<u>U - 47855</u> 24/10/2007	31/12/2022
MMR/SG/ESC19	INSTRUMENTO No 23,134 INFORMACIÓN TESTIMONIAL AD PERPETUAM	CALLE JACARANDAS ESQ. AYACAHUITE BIBLIOTECA CAMPESTRE VILLAS DEL ÁLAMO	<u>U 91269</u> 11/02/2015	31/12/2022
MMR/SG/ESC20	INSTRUMENTO 510, CORRECCIÓN DE MEDIDAS Y COLINDANCIAS	FRACC LA COLONIA, PARQUE QUETZALCÓATL "CEMART" CALLE CALI NUM. 137, FRACC. LA COLONIA.	<u>U-113844</u>	31/12/2022
MMR/SG/ESC21	COPIA DE ESCRITURA 3,211 / VOLUMEN 137 DONACIÓN	FRACCION IV CUARTA DEL RANCHO DENOMINADO SAN ANTONIO,FRACC EX HACIENDA SAN ANTONIO	<u>1.- 80101 (1,545.74 M2)</u> <u>2.-80102 (428.01M2</u> 15/03/2013) <u>3.- 80103 (2,540.57M2</u> 15/03/2013) 18/01/2013	31/12/2022

LEVANTAMIENTO DE INVENTARIO DE BIENES INMUEBLES


DICIEMBRE 2023

No.	DOCUMENTO QUE ACREDITA LA PROPIEDAD	INMUEBLE	CLAVE	FECHA
MMR/SG/ESC22	COPIA CERTIFICADA DEL INSTRUMENTO No 22,029 DONACIÓN	FRACCIONAMIENTO EL MINERAL, FRACCIÓN DE LA FRACCIÓN DE, MILPAS VIEJAS DEL CALVARIO PACHUQUILLA	<u>U- 81093</u> 28/05/2013	31/12/2022
MMR/SG/ESC23	INSTRUMENTO No 14,769 DONACIÓN	VILLA SAN CRISTÓBAL (AHORA SAN JOSÉ)	<u>AREA II: CTA. 70430</u> 16/05/2011 <u>AREA I: CTA. 70431</u> <u>ÁREA III: CTA. U - 70429</u> 16/05/2011 <u>ÁREA VERDE: CTA. 70428</u> 16/05/2011	31/12/2022
MMR/SG/ESC24	ESCRITURA CORETT -III- HGO-106-14	CALLE BENITO JUAREZ. EJIDO CHACÓN, PARA CANCHA DEPORTIVA EN CHACÓN		31/12/2022
MMR/SG/ESC25	INSTRUMENTO No 545 CORRECCION DE MEDIDAS Y COLINDANCIAS	CABECERA MUNICIPAL, PLAZA DE TOROS LA GUADALUPANA	<u>U-113842</u>	31/12/2022
MMR/SG/ESC26	ESCRITURA No 51, 716 DONACIÓN RECTIFICACIÓN DE MEDIDAS Y COLINDANCIAS DE LA MZ XVI LE CORRESPONDE ESCRITURA 60,704	FRACC PRIVADAS "LINDA VISTA"	<u>U-57516</u> 2/10/2012	31/12/2022
MMR/SG/ESC27	FOLIO UNICO REAL ELECTRÓNICO 31811 INSTRUMENTO No 723 DESLINDE Y RECTIFICACIÓN DE MEDIDAS	OFICINAS DE LA PRESIDENCIA EN LOS FRACCIONAMIENTOS DEL SUR (TULIPANES). AV. DE LOS ÁRBOLES ESQ. CON AV. DE LAS FLORES, FRACC. TULIPANES II	<u>U-113846</u>	31/12/2022
MMR/SG/ESC28	INSTRUMENTO 498 CORRECCIÓN DE MEDIDAS Y COLINDANCIAS	(CAMPO DE FUTBOL) CANCHA DE FUTBOL HORACIO BAÑOS, PACHUQUILLA. VENUSTIANO CARRANZA ESQ. CALLE PANTEÓN Y CALLE FERNANDO SOTO	<u>U-113843</u>	31/12/2022
MMR/SG/ESC29	ESCRITURA CORETT -III- HGO-17-08 DONACIÓN	CANCHA DE FÚTBOL Y SALÓN DE USOS MÚLTIPLES "EL VENADO" EJIDO PACHUQUILLA	<u>CTA - 32676</u>	31/12/2022
MMR/SG/ESC30	ESCRITURA No 47,839 DONACIÓN	FRACC LOS MORALES, PUEBLO PACHUQUILLA	<u>U - 73411</u> 27/10/2011	31/12/2022
MMR/SG/ESC31	FOLIO REAL ELECTRÓNICO 12232 INSTRUMENTO 564 DESLINDE Y RECTIFICACIÓN DE MEDIDAS	PREDIO "EL JUZGADO" AV. SAN JUDAS. ESQ. CALLE SAN DIEGO, COMUNIDAD DE CARBONERAS	<u>U-113845</u>	31/12/2022

LEVANTAMIENTO DE INVENTARIO DE BIENES INMUEBLES

DICIEMBRE 2023


No.	DOCUMENTO QUE ACREDITA LA PROPIEDAD	INMUEBLE	CLAVE	FECHA
MMR/SG/ESC32	INSTRUMENTO 22,200 INFORMACIÓN TESTIMONIAL AD PERPETUAM	PREDIO RÚSTICO, AV SAN JUDAS TADEO S/N, CARBONERAS "SALÓN DE USOS MÚLTIPLES"	<u>U - 82905</u> 02/10/2013	31/12/2022
MMR/SG/ESC33	INSTRUMENTO No 22,299 DONACIÓN	PREDIO RÚSTICO EN BARRIO AMAQUE, CABECERA DE MINERAL DE LA REFORMA, PACHUQUILLA	NO CUENTA CON BOLETA PREDIAL PORQUE ES UNA FRACCIÓN QUE SE DONÓ PARA SER UTILIZADA COMO CALLE	31/12/2022
MMR/SG/ESC34	ESCRITURA No 18,744 DONACIÓN	ÁREA DE DONACIÓN DE LA MANZANA VIII, FRACCIONAMIENTO "PRIVADA SAN FRANCISCO" (FRACCIÓN DE LA PARCELA 57 Z-1 P 1/3	<u>U-85858</u> 09/04/2014	31/12/2022
MMR/SG/ESC35	ACTA NÚMERO 16,409 COMPRA VENTA PARA USO HABITACIONAL	EN EL CARMEN, PACHUQUILLA (VENDIÓ 66 LOTES)	R - 50752	31/12/2022
MMR/SG/ESC36	ESCRITURA No 21,502 DONACIÓN	"BARRIO DE SANTIAGO" ACTUALMENTE CALLE PACHUQUILLA No 15 Y CALLE PACHUQUILLA No 12 AMBAS EN LA COLONIA FELIPE ANGELES (LOS CUBITOS)		31/12/2022
MMR/SG/ESC37	ACTA NÚMERO 16,788 COMPRA VENTA	CONSTRUCCIÓN DE AUDITORIO 2DA. ETAPA (CANCHA DEPORTIVA), BARRIO DE LA PILA.	<u>R 55914</u> 04/11/2005	31/12/2022
MMR/SG/ESC38	ESCRITURA No 46,098 DONACIÓN	FRACC "SAN FERNANDO II" (CHACÓN) (EN BOLETA PREDIAL SEGUNDA SECCIÓN CON ÁREA COMERCIAL)	<u>ÁREAS VERDES: CTA. 71576</u> 27/05/2011 <u>ÁREAS DE DONACIÓN: 71577</u>	31/12/2022
MMR/SG/ESC39	ESCRITURA No 1,048 COMPRA VENTA	UNA FRACCIÓN DEL PREDIO PARCELA 51 Z - 1 P/3 DEL EJIDO DE AZOYATLA DE OCAMPO, SANTA MARÍA LA CALERA	R - 56038 11/12/2006	31/12/2022
MMR/SG/ESC40	COPIA SIMPLE DE LA ESCRITURA No 74,523 DACIÓN EN PAGO	CIRCUITO 11 DE JULIO Y CALLE EXCAVADORES, LOTES 7 Y 8, FRACC UNIDAD MINERA	U - 15924 17/12/2008 U - 15928 17/12/2008	31/12/2022



LEVANTAMIENTO DE INVENTARIO DE BIENES INMUEBLES

DICIEMBRE 2023

No.	DOCUMENTO QUE ACREDITA LA PROPIEDAD	INMUEBLE	CLAVE	FECHA
MMR/SG/ESC41	ESCRITURA 9,047 DONACIÓN	FRACCIONAMIENTO PRADERAS DE VIRREYES	105894, 105895, 105896, 105897, 105898, 105899, 105900, 105901, 105902, 105903, 105904, 105905, 105906, 105907, 105908, 105909, 105910, 105911, 105912, 105913, 105914, 105915, 105916, 105917, 105918, 105919, 105920, 105921, 105922, 105923, 105924, 105925, 105926, 105927	31/12/2022
MMR/SG/ESC42	ESCRITURA 29,300 DONACIÓN	ÁREA DE DONACIÓN MZ VIII "PRIVADAS DEL PARQUE"	<u>U 100405</u> 17/04/2017	31/12/2022
MMR/SG/ESC43	ESCRITURA No 47,263 DONACIÓN	SAN CAMILO, PACHUQUILLA	U - 59960 15/01/2009	31/12/2022
MMR/SG/ESC44	ESCRITURA 26,825 DONACIÓN	"PRIVADA PUNTA DEL ESTE"	<u>U 110565</u> (1) <u>U 110603</u> (2) 06/08/2020	31/12/2022
MMR/SG/ESC45	INSTRUMENTO No 22,199 INFORMACIÓN TESTIMONIAL AD PERPETUAM	AV SAN JUDAS TADEO DE LA COMUNIDAD DE CARBONERAS (EN BOLETA PREDIAL SAN DIEGO NO. 107)	<u>U - 82904</u> 02/10/2013	31/12/2022
MMR/SG/ESC46	FOLIO UNICO REAL ELECTRÓNICO 12102 INSTRUMENTO No 563 RECTIFICACIÓN DE MEDIDAS	EDIFICIO DE LA PRESIDENCIA MUNICIPAL Y PLAZUELA MUNICIPAL, PACHUQUILLA NO. 32	<u>U-51539</u>	31/12/2022
MMR/SG/ESC47	COPIA SIMPLE DE ESCRITURA No 57,396 COMPRA VENTA	LA CAÑADA, PACHUQUILLA	R - 51222 06/06/1998	31/12/2022
MMR/SG/ESC48	FOLIO ÚNICO REAL ELECTRÓNICO 24591 ESCRITURA No 60,705 DONACIÓN	FRACCIONAMIENTO VALLE DEL ÁLAMO, POBLADO DE AZOYATLA DE OCAMPO (CAIC CAMPESTRE)	<u>UI 90964</u> 12/01/2015	31/12/2022
MMR/SG/ESC49	ESCRITURA 71,889 DONACIÓN	FRACC RINCONADAS DEL VENADO II ÁREA VERDE Y CANCHA DE USOS MÚLTIPLES	<u>U 107993</u> <u>U 107994</u> 23/05/2019	31/12/2022



LEVANTAMIENTO DE INVENTARIO DE BIENES INMUEBLES

DICIEMBRE 2023

No.	DOCUMENTO QUE ACREDITA LA PROPIEDAD	INMUEBLE	CLAVE	FECHA
MMR/SG/ESC50	ESCRITURA 63,635 DONACIÓN	UNA FRACCIÓN DEL PREDIO RÚSTICO UBICADO ACTUALMENTE EN CALLE 16 DE SEPTIEMBRE 301, COL. SAN GUILLERMO LA REFORMA (RÍO DE LA SOLEDAD COMPARTIDA CON PACHUCA)	<u>75241</u> 13/01/2012	31/12/2022
MMR/SG/ESC51	ESCRITURA 35,193 DONACIÓN	POLÍGONO DE ÁREA DE EQUIPAMIENTO DEL FRACCIONAMIENTO "SAN LUIS II 3RA ETAPA" EN EL EJIDO DE "EL SAUCILLO"	<u>U - 85491</u> 13/10/2020	31/12/2022
MMR/SG/ESC52	ESCRITURA 59,304 DONACIÓN	EL PEDREGAL DE LOS ÁNGELES II, SANTA MARÍA LA CALERA (EN BOLETA PREDIAL CALLE SEGUNDA CERRADA DE SANTA ANA)	<u>U 88663</u> 17/09/2014	31/12/2022
MMR/SG/ESC53	ESCRITURA 59,303 DONACIÓN	EL PEDREGAL DE LOS ÁNGELES, AZOYATLA DE OCAMPO (EN BOLETA PREDIAL AV. SANTA ANA Y PRIVADA SAN PEDRO)	<u>U 88664</u> 17/09/2014	31/12/2022
MMR/SG/ESC54	ESCRITURA 59,305 DONACIÓN	RINCONADA DE LOS ÁNGELES VII, AZOYATLA DE OCAMPO (EN BOLETA PREDIAL PRIVADA SAN GABRIEL)	<u>U - 88666</u> 17/09/2014	31/12/2022
MMR/SG/ESC55	ESCRITURA 59,302 DONACIÓN	RINCONADA DE LOS ÁNGELES VI, AZOYATLA DE OCAMPO (EN BOLETA PREDIAL PRIVADA SAN MARCOS)	<u>U - 88665</u> 17/09/2014	31/12/2022
MMR/SG/ESC56	ESCRITURA 3,799 DONACIÓN	PRIVADA "BOJAY" CALLE MERCURIO No. 118 MZ 1 LT 2 (EN BOLETA PREDIAL SANTIAGO JALTEPEC COMPARTIDA CON PACHUCA)	<u>U 110560</u> 21/08/2020	31/12/2022
MMR/SG/ESC57	ESCRITURA 60,704 DONACIÓN Y RECTIFICACIÓN DE MEDIDAS DE MZ XVI	FRACCIONAMIENTO "PRIVADAS LINDA VISTA" ÁREAS VERDES MZ 13, 15 Y 15 PRIMA. RECTIFICACIÓN DE MEDIDAS MZ XVI.	<u>U 89781</u> 12/11/14	31/12/2022
MMR/SG/ESC58	FOLIO UNICO REAL ELECTRÓNICO 81976 ESCRITURA 25,974 DACIÓN EN PAGO	FRACCIONAMIENTO "VALLE DEL ÁLAMO" MZ B, LOTE COMERCIAL 1, AZOYATLA DE OCAMPO	<u>U 108353</u> 22/07/2019	31/12/2022

LEVANTAMIENTO DE INVENTARIO DE BIENES INMUEBLES

DICIEMBRE 2023

No.	DOCUMENTO QUE ACREDITA LA PROPIEDAD	INMUEBLE	CLAVE	FECHA
MMR/SG/ESC59	FOLIO REAL 3806 ESCRITURA 63,935 DONACIÓN	FRACCIONAMIENTO "LOS CEREZOS"	<u>U-93340</u> 10/08/2015	31/12/2022
MMR/SG/ESC60	ESCRITURA 80,399 DONACIÓN Y RECTIFICACIÓN DE MEDIDAS FOLIO UNICO REAL ELECTRÓNICO 325182, 323968, 324947.	FRACCIONAMIENTO "VILLA ROMA"	<u>U 107786</u> (II) <u>U 107787</u> (III) <u>U107788</u> (I) 15/03/2019	31/12/2022
MMR/SG/ESC61	FOLIO REAL ELECTRÓNICO 69822 ESCRITURA 23,507 COMPRA VENTA	SAN JOSÉ PALMA GORDA, PARCELA 190 Z-2 P 5/6 EJIDO PACHUQUILLA	<u>U 106729</u> 16/11/2018	31/12/2022
MMR/SG/ESC62	FOLIO UNICO REAL ELECTRÓNICO 65805 ESCRITURA 11,058 DONACIÓN	ÁREA VERDE PARQUES Y JARDINES FRACCIONAMIENTO "SAN ANTONIO PROVIDENCIA"	<u>U 107249</u> 07/12/2018	31/12/2022
MMR/SG/ESC63	FOLIO ÚNICO REAL ELECTRÓNICO 27946, ESCRITURA 564 DACIÓN EN PAGO	CAMINO INTERPARCELARIO, UNA FRACCIÓN DE LA PARCELA 47 Z-1 P 1/3, SANTA MARÍA LA CALERA.	<u>U- 95938</u> 16/03/2021	31/12/2022
MMR/SG/ESC64	ESCRITURA No. 8,897 DONACIÓN	UNA FRACCIÓN DEL PREDIO RÚSTICO QUE FORMÓ PARTE DEL RANCHO SAN JOSÉ BUENA VISTA, ACTUALMENTE CALLE LOPE DIEZ DE ARMENDÁRIZ Y CALLE CARLOS FRANCISCO DE CROIX, DENOMINADO "PRIVADAS VILLA VIRREYES", MINERAL DE LA REFORMA, HIDALGO	<u>U-14634</u> 05/12/2008	31/12/2022

REALIZÓ



JORGE FLORES SILVA
AUXILIAR DE LA SECRETARÍA DE
ADMINISTRACIÓN